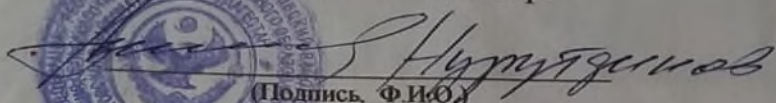

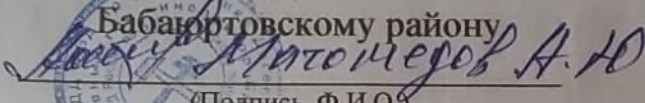


«СОГЛАСОВАНО»
 Глава МО «село «Бабаюрт»

 (Подпись, Ф.И.О.)
 _____ 2018г

«УТВЕРЖДАЮ»
 Заведующая МКДОУ детский сад «Дружба»

 (Подпись, Ф.И.О.)
 _____ 2018г

«СОГЛАСОВАНО»
 ИО Начальника ОГИБДД
 ОМВД РФ по
 Бабаюртовскому району

 (Подпись, Ф.И.О.)
 _____ 2018г

ПАСПОРТ

дорожной безопасности образовательной организации
(типовой)

МКДОУ детский сад «Дружба»

(наименование образовательной организации)

требования, подтверждающие готовность детского сада обеспечивать проведение необходимых мероприятий по защите воспитанников и сотрудников от возможных дорожно - транспортных происшествий.

2. Порядок оформления и утверждения Паспорта.

2.1. Разработка Паспорта осуществляется администрацией детского сада с учетом настоящих требований и предложений отдела государственной инспекции безопасности дорожного движения села.

2.2. заведующая детским садом организует процедуру согласования Паспорта с отделом государственной инспекции безопасности дорожного движения, Администрацией села, затем утверждает его.

2.3 Паспорт составляется на текущий период и дополняется или корректируется по мере внесения изменений в документальные сведения, включенные в Паспорт, с указанием причин и даты их внесения (например, завершение реконструкции или капитального ремонта, изменение схемы, и другие). При заполнении Паспорта разрешается вносить дополнительную информацию с учетом особенностей объекта образования.

2.4. При внесении изменений в Паспорт, которые касаются установки дорожного знака, изменения схемы маршрута, необходимо оформить новую Схему безопасного маршрута не менее формата А3 для размещения на стенде д. сада.

2.5. Актуализация Паспорта (переоформление) осуществляется каждые 5 лет с момента его утверждения. Уточнение данных осуществляется ежегодно по состоянию на 1 сентября текущего года.

2.6. По окончании срока действия Паспорта, его повреждении и невозможности дальнейшего ведения, оформляется новый Паспорт, в который из ранее заведенного Паспорта переносится информация, не утратившая значения на момент его переоформления. Ранее заведенный Паспорт хранится 3 года, уничтожается в установленном порядке.

3. Ответственность

3.1. Ответственным за ведение, оформление, в том числе за своевременное внесение любых изменений, является заместитель заведующего по безопасности образовательного процесса (далее - заместитель зав. по БОП).

3.2. Паспорт хранится в кабинете заместителя зав. по БОП.

4. Заключительные Положения

4.1. Положение вступает в силу с момента утверждения его заведующей детским садом.

4.2. Срок данного Положения не ограничен. Данное Положение действует до принятия нового.

Рекомендации к составлению схемы пути движения транспортных средств к местам разгрузки/погрузки и рекомендуемые безопасные пути передвижения детей по территории образовательной организации

На схеме указывается примерная траектория движения транспортных средств по территории образовательной организации, в том числе места погрузки/разгрузки, а также безопасный маршрут движения детей во время погрузочно-разгрузочных работ.

В целях обеспечения безопасного движения детей по территории образовательной организации необходимо исключить пересечения путей движения детей и путей движения транспортных средств.

**Положение
о Паспорте дорожной безопасности муниципального казенного
дошкольного образовательного учреждения
« МКДОУ детский сад «Дружба» .**

1. Общие положения

1.1. Настоящее Положение о Паспорте дорожной безопасности муниципального казенного дошкольного образовательного учреждения «МКДОУ детский сад «Дружба» (далее - Положение), разработано в соответствии с Федеральным законом от 29.12.2012 г № 273-ФЗ «Об образовании в Российской Федерации»; Федеральным законом от 10.12.1995 года № 196 "О безопасности дорожного движения" (с изменениями и дополнениями), Письмом МВД РФ «О повышении уровня профилактической работы с детьми и подростками, с целью профилактики детского дорожно-транспортного травматизма» от 23.12.2000г. № 13/8-5772, Приказом Министерства образования и науки РФ от 15.01.02 № 76 «О создании безопасных условий жизнедеятельности обучающихся в образовательных учреждениях», Приказом Министерства образования и науки РФ от 07.08.2000 № 2414 и Письмом Министерства образования и науки РФ от 12.07.2000 № 22- 06.788 «О принятии дополнительных мер по предотвращению несчастных случаев с обучающимися и работниками образовательных учреждений».

1.2. Положение принимается педагогическим советом муниципального казенного дошкольного образовательного учреждения «МКДОУ детский сад «Дружба» (далее – детский сад), имеющим право вносить в него изменения и дополнения, и утверждается заведующим детским садом.

1.3. Настоящее Положение регламентирует порядок оформления и ведения Паспорта дорожной безопасности (далее - Паспорт).

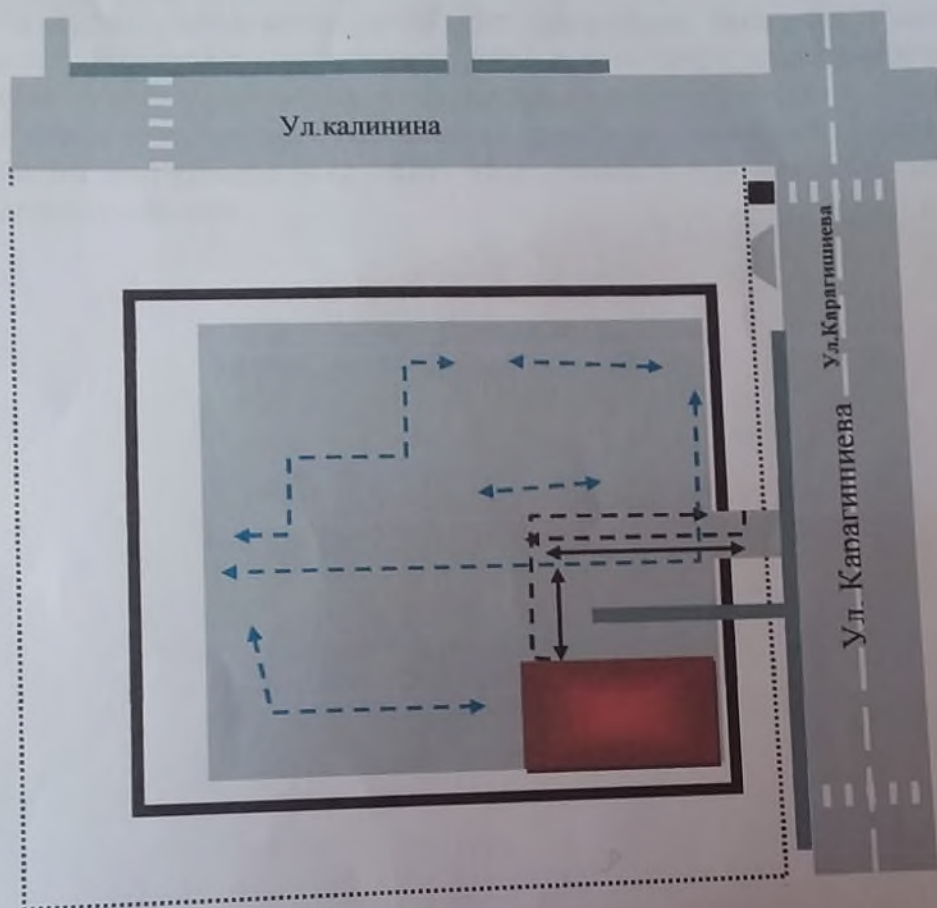
1.4. Целью настоящего Положения являются:





1.4.1. Установление требований к оформлению Паспорта;

1.4.2. Определение порядка оформления и утверждения Паспорта;

1.5. Паспорт является информационно-справочным документом, в котором отражаются сведения о детском саде с точки зрения обеспечения безопасности детей на этапах их перемещения, для использования преподавательским составом и сотрудниками Инспекции безопасности дорожного движения в работе по разъяснению безопасного передвижения и поведения детей на улично-дорожной сети вблизи детского сада и на маршруте «сад - дом», для подготовки мероприятий по предупреждению детского травматизма. Устанавливаются

Пути движения транспортных средств к местам разгрузки/погрузки и рекомендуемые пути передвижения детей по территории образовательного учреждения



-  - въезд / выезд грузовых ТС
-  - движение детей на территории ОУ
-  - движение ТС на территории ОУ
-  - место разгрузки / выгрузки

Рекомендации к составлению схемы маршрутов движения организованных групп детей от образовательной организации к стадиону, парку или спортивно-оздоровительному комплексу

На схеме района расположения образовательной организации указываются безопасные маршруты движения детей от образовательной организации к стадиону, парку или спортивно-оздоровительному комплексу и обратно.

Эти схемы должны использоваться преподавательским составом при организации движения групп детей к местам проведения занятий вне территории образовательной организации.

Рекомендации к составлению схемы организации дорожного движения в непосредственной близости от образовательной организации

1. Схема организации дорожного движения ограничена автомобильными дорогами, находящимися в непосредственной близости от образовательной организации.
 2. На схеме обозначаются:
 - здание образовательной организации с указанием территории, принадлежащей непосредственно образовательной организации (при наличии указать ограждение территории);
 - автомобильные дороги и тротуары;
 - уличные (надземные/подземные) пешеходные переходы на подходах к образовательной организации; (надземные/подземные) регулируемые/нерегулируемые и внеуличные;
 - дислокация существующих дорожных знаков и дорожной разметки;
 - другие технические средства организации дорожного движения;
 - направление движения транспортных средств по проезжей части;
 - направление безопасного маршрута движения детей.
 3. На схеме указано расположение остановок маршрутных транспортных средств и безопасные маршруты движения детей от остановочного пункта к образовательной организации и обратно;
 4. При наличии стоянки (парковочных мест) около образовательной организации указывается место, расположение и безопасные маршруты движения детей от парковочных мест к образовательной организации и обратно.
- К схеме (в случае необходимости) должен быть приложен план мероприятий по приведению существующей организации дорожного движения к организации дорожного движения, соответствующей нормативным техническим документам, действующим в области дорожного движения, по окончании реализации которого готовится новая схема.

Общие сведения

Муниципальное Казенное Дошкольное Образовательное Учреждение
детский сад «Дружба»

(Полное наименование образовательной организации)

Тип образовательной организации: Муниципальное казенное дошкольное
образовательное учреждение.

Юридический адрес: Россия, 368060, Республика Дагестан, Бабаюртовский
район, с. Бабаюрт, ул. Карагишиева 65

Фактический адрес: : Россия, 368060, Республика Дагестан, Бабаюртовский
район, с. Бабаюрт, ул. Карагишиева 65

Руководители образовательной организации:

Директор (заведующий) Махмудова Русия Ахмедовна 8928 599 4384

(фамилия, имя, отчество)

(телефон)

Заместитель директора

по учебной работе: Марданова Саида М. пр. №5 от 10.11.2016г. М-5144072

(фамилия, имя, отчество)

(телефон)

Заместитель директора

по воспитательной работе: : Марданова Саида М. пр. №5 от 10.11.2016г.
М-5144072

(фамилия, имя, отчество)

(телефон)

Ответственные работники
муниципального органа
образования

методист

(должность)

Аскеров М.А.

(фамилия, имя, отчество)

8928-521-05-58

(телефон)

Ответственные от
Госавтоинспекции

И.О. Нач.ОГИБДД

(должность)

Магомедов А.Ю.

(фамилия, имя, отчество)

(должность)

(фамилия, имя, отчество)

8928-580-79-72

(телефон)

Ответственные работники
за мероприятия по профилактике
детского травматизма

нет

(должность)

нет

(фамилия, имя, отчество)

нет

(телефон)

Руководитель или ответственный
работник дорожно-эксплуатационной
организации, осуществляющей
содержание улично-дорожной
сети (УДС)*

Администрация МР «Бабаюртовский р-н»

2-15-32

(фамилия, имя, отчество)

(телефон)

Руководитель или ответственный
работник дорожно-эксплуатационной
организации, осуществляющей
содержание технических средств
организации дорожного
движения (ТСОДД)*

Администрация МР «Бабаюртовский р-н»

2-15-32

(фамилия, имя, отчество)

(телефон)

Количество обучающихся (учащихся, воспитанников) 105 детей

Наличие уголка по БДД имеется, группа.
(если имеется, указать место расположения)

Наличие класса по БДД нет
(если имеется, указать место расположения)

Наличие автогородка (площадки) по БДД нет

Наличие автобуса в образовательной организации нет
(при наличии автобуса)

Владелец автобуса нет
(ОО, муниципальное образование и др.)

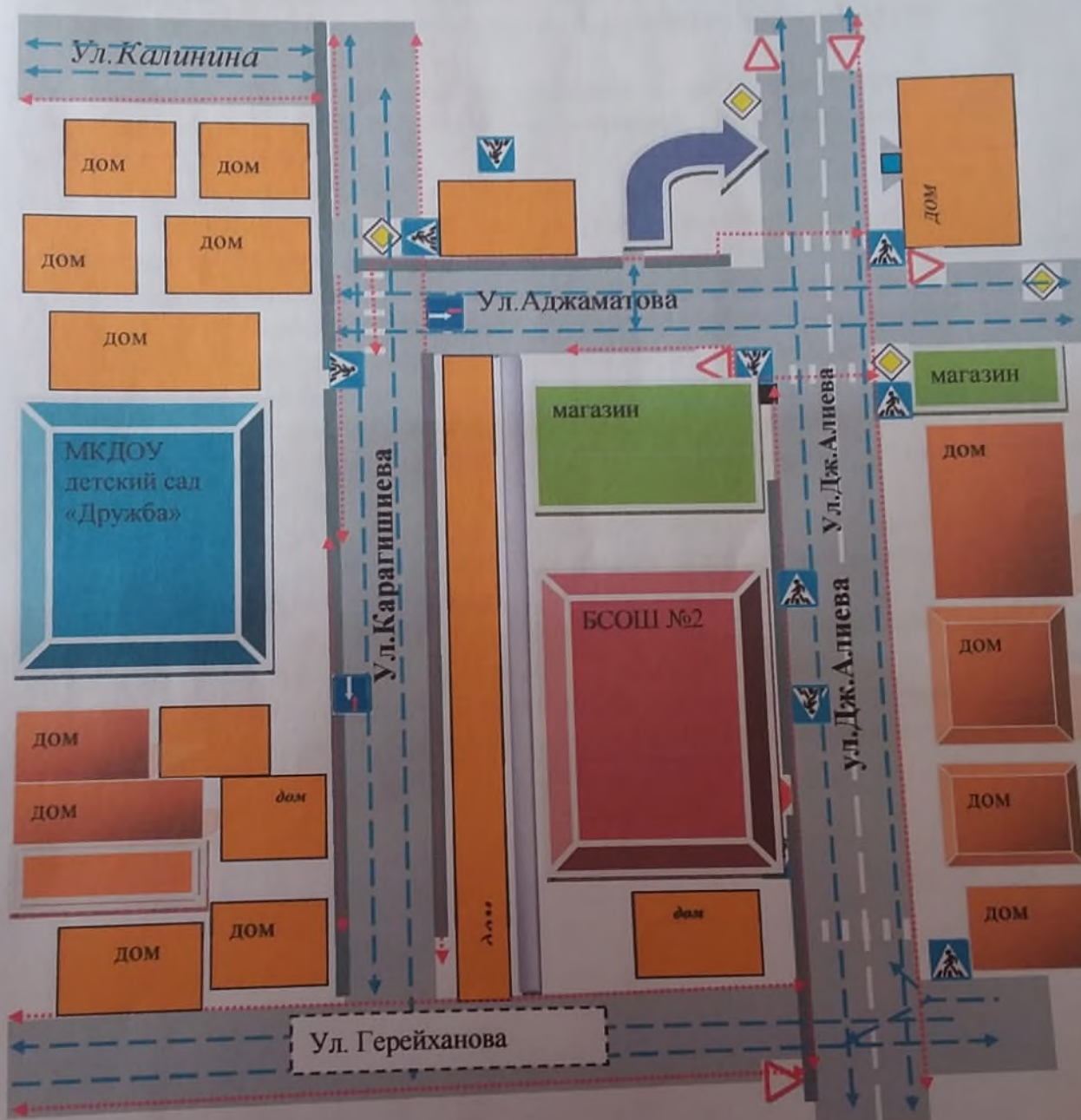
Время занятий в образовательной организации:

1-ая смена: 07 час. 30 мин. – 17 час.30 мин. (период)

Телефоны оперативных служб:

* Дорожно-эксплуатационные организации, осуществляющие содержание УДС и ТСОДД, несут ответственность в соответствии с законодательством Российской Федерации (Федеральный закон «О безопасности дорожного движения» от 10 декабря 1995 г. № 196-ФЗ, Кодекс Российской Федерации об административных правонарушениях, Гражданский кодекс Российской Федерации)

Схема организации дорожного движения в непосредственной близости от образовательного учреждения с размещением соответствующих технических средств маршруты движения детей и расположение парковочных мест



- жилая застройка
- проезжая часть
- тротуар
- направления движения ТС
- направления движения детей (учеников) от остановок маршрутных транспортных средств

1. Район расположения образовательной организации, пути движения транспортных средств и детей (обучающихся) МКДОУ детский сад «Дружба»



Рекомендации к составлению план-схемы района расположения образовательной организации

1. Район расположения образовательной организации определяется группой жилых домов, зданий и улично-дорожной сетью с учетом остановок общественного транспорта (выходов из станций метро), центром которого является непосредственно образовательная организация;

2. Территория, указанная на схеме, включает:

- образовательную организацию;
- стадион вне территории образовательной организации, на котором проводятся занятия по физической культуре (*при наличии*);
- парк, в котором могут проводиться занятия с детьми на открытом воздухе (*при наличии*);
- спортивно-оздоровительный комплекс (*при наличии*);
- жилые дома, в которых проживает большая часть детей данной образовательной организации;
- автомобильные дороги и тротуары.

3. На схеме обозначены:

- расположение жилых домов, зданий и сооружений;
- сеть автомобильных дорог;
- пути движения транспортных средств;
- пути движения детей в/из образовательную организацию;
- опасные участки (места несанкционированных переходов на подходе образовательной организации, места имевших место случаев дорожно-транспортных происшествий с участием детей-пешеходов и детей-велосипедистов);
- уличные (наземные – регулируемые / нерегулируемые) и внеуличные (надземные, подземные) пешеходные переходы;
- названия улиц и нумерация домов.

Схема необходима для общего представления о районе расположения образовательной организации. На схеме обозначены наиболее частые пути движения детей от дома (от отдаленных остановок маршрутных транспортных средств) к образовательной организации и обратно.

При исследовании маршрутов движения детей необходимо уделить особое внимание опасным зонам, где дети пересекают проезжие части дорог не по пешеходному переходу.

Содержание

План-схемы образовательной организации (сокращение – ОО).

1. Район расположения образовательной организации, пути движения транспортных средств и детей (обучающихся).
2. Организация дорожного движения в непосредственной близости от образовательной организации с размещением соответствующих технических средств организации дорожного движения, маршруты движения детей и расположение парковочных мест.
3. Маршруты движения организованных групп детей от образовательной организации к стадиону, парку или спортивно-оздоровительному комплексу.
4. Пути движения транспортных средств к местам разгрузки/погрузки и рекомендуемые безопасные пути передвижения детей по территории образовательной организации.

Информация об обеспечении безопасности перевозок детей специальным транспортным средством (автобусом).

1. Общие сведения.
2. Маршрут движения автобуса образовательной организации.
3. Безопасное расположение остановки автобуса у образовательной организации.

III. Приложения.

План-схема пути движения транспортных средств и детей при проведении дорожных ремонтно-строительных работ вблизи образовательной организации.

I. План-схемы образовательной организации